








## LEGENDA TAV. C4




### Vegetazione forestale

-  Boschi montani di caducifoglie mesofile a dominanza di Faggio (*Fagus sylvatica*): faggete mediterraneo-orientale (*Durmitus-Fagium*) e faggete con rovere-noyer (*Fagium sylvaticae*)
-  Boschi collinari e submontani di caducifoglie termofile e semi-mesofile, a volte strutturalmente degradati con fisionomia di boscaglia rada: oquerosto a dominanza di Roverella (*Quercus pubescens*); sui versanti meridionali (*Ostrya-Carpinion*, *Quercion pubescenti-petraeae*); boschi a dominanza di Carpino nero (*Ostrya carpinifolia*); sui versanti settentrionali (*Ostrya-Carpinion*, *Ladurno-Ostryon*); bosco a dominanza di Cerro (*Quercus cerris*); sui suoli profondi: subacidi (*Quercion siculi-Quercion cerridis*)
-  Bosco misto di sclerofille sempreverdi a dominanza di Leccio (*Quercus ilex*) e di caducifoglie termofile (*Quercion ilicis*)
-  Boscaglie igrofile di Salici e Pioppi (*Salicion albae*, *Salicion eleagni*); localmente, nei fondovalle, boscaglie a dominanza di Carpino bianco (*Carpinus betulus*) e Nocciuolo (*Carpinus caudata*) (*Carpinion betuli*).
-  Nuclei di *Juniperus peninsularis*.


### Vegetazione arbustiva

-  Arbusteti altemontani a dominanza di Ginocchio nano (*Juniperus communis* subsp. *nana*) e di Trosciana (*Arctostaphylos taxa* var. *urens*) (*Daphno-oleoidis-Juniperion alpinae*).
-  Arbusteti collinari e montani, generalmente a mosaico con i boschi e la loro zona di interfaccia: ericeti isolati con nuclei di riforestazione, a dominanza di Ginestra odorosa (*Spartium pinnatifidum*), Cipresso nano (*Juniperus nana* subsp. *capensis*), Ciliegia a foglie verdi (*Cytisus occidjolicus*), Genista comune (*Juniperus communis*), Basso (*Erica sempervirens*) (*Cytision sessilifolium*) e di Lenzuola (*Ulex europaeus*), Spiracervino (*Phytolacca arborescens*), *Sida* sp. pl., Colapustica minore (*Coronaster vagerrimus*), Scopino (*Berberis vulgaris*), Ramo alpino (*Rhamnus alpinus*) (*Berberilion*)


### Vegetazione erbacea e camefitica

-  Pascoli altemontani (*Seslerion apenninae*, *Festucion macrimerae*); con transizione verso i pascoli mediani (*Brachypodium genuense*), praterie a Tardo (*Hanuscuto-Nardion*)
-  Prati pingui o periodicamente inonati, sfalcia i edo pascolati (*Arrhenatherion elatioris*, *Cynosurion cristati*, *Ranunculion acrisini*, *Agropyro-Isomichion*); localmente, vegetazione palustre a dominanza di graminacee ed altre elofite (*Caricion elatae*, *Sparganio-Glycerion fluitantis*, *Pinguicilion austriaci*).
-  Pascoli e garigie collinari e montani, spesso colonizzati da arbusti: pascoli zericofili (*Poleo-ambigui-Bromium erecti*); pascoli semi-mesofili (*Bromium erecti*); garigie (*Cypripis spinosantis-Natureium montanae*); prati xerofili (*Thero-Brachypodium*).


### Vegetazione delle rupi

-  Avvolamenti camefitici a dominanza di Saxifraga sp. pl., *Caryophyllus fragilis* subsp. *caudata*, *Potentilla* sp. pl., *Asiaria columnata*, *Primula auricula*, *Rhynchospora pumilus* (*Saxifragion austriaci*).



### Vegetazione dei boscagli

-  Popolamenti delle dolci detritiche con *Festuca dimorpha*, *Gallium magellanicum*, *Lycopodium obscurum*, *Linaria purpurea*, *Cymbalaria palida*, *Legusticum lucidum* subsp. *curvifolium* e *Isatis alba*, *Oreopanax pygmaea*, *Papaver julicatum*, *Adonis distorta* (*Linario-Festucion dimorphae*).



### Vegetazione post-culturale

-  Seminate, abbandonate con vegetazione pioniera erbacea ed arbustiva (*Agropyron intermedium-repusii*)

### Culture forestali ed agricole

-  Rimboscimenti a dominanza di Pino nero ed altre conifere
-  Campi coltivati -estrattivi semplici ed arborati, colture arboree (pecora ozala, arbori) e colture erbacee con vegetazione infestante (*Stellarietia mediae*)

### Insedimenti urbani e produttivi

-  Aree urbanizzate, residenziali ed industriali con vegetazione rudericale (*Stellarietia mediae*; *Artemisietia vulgaris*; *Polypogon-Poaetia annuae*)
-  Aree prive di vegetazione o degradate per intervento antropico (piste ed impianti sciistici, cave, aree di drenaggio)